

MAPA DO CELÓW PROJEKTOWYCH




Skala 1:1000

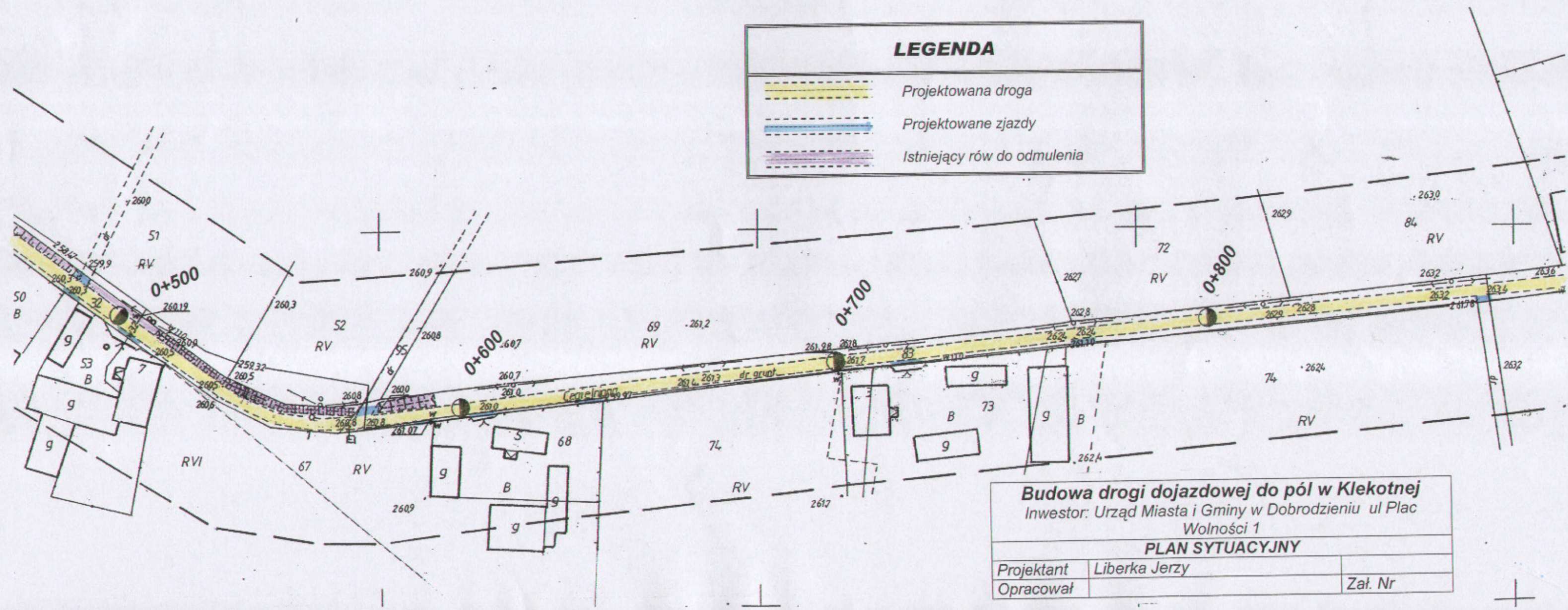
województwo: opolskie
 jedn.ewidencyjna: Dobrodzień
 obręb: KLEKOTNA
 działki 32, 83, 104 k.m.7
 godło mapy zasadniczej: 511.332.044

Nr zgł.rob.434/2008

Opracował: 13287 **GEODETA**
 mgr inż. Piotr Musioł
 Staniszcze Małe ul. B.Prusa 6
 46-058 Fosowakie

Granice działek naniesiono graficznie
 na podstawie mapy ewidencyjnej w skali 1:2500.

LEGENDA	
	Projektowana droga
	Projektowane zjazdy
	Istniejący rów do odmulenia



Budowa drogi dojazdowej do pól w Klekotnej
 Inwestor: Urząd Miasta i Gminy w Dobrodzień ul Plac Wolności 1

PLAN SYTUACYJNY

Projektant	Liberka Jerzy	
Opracował		Zał. Nr